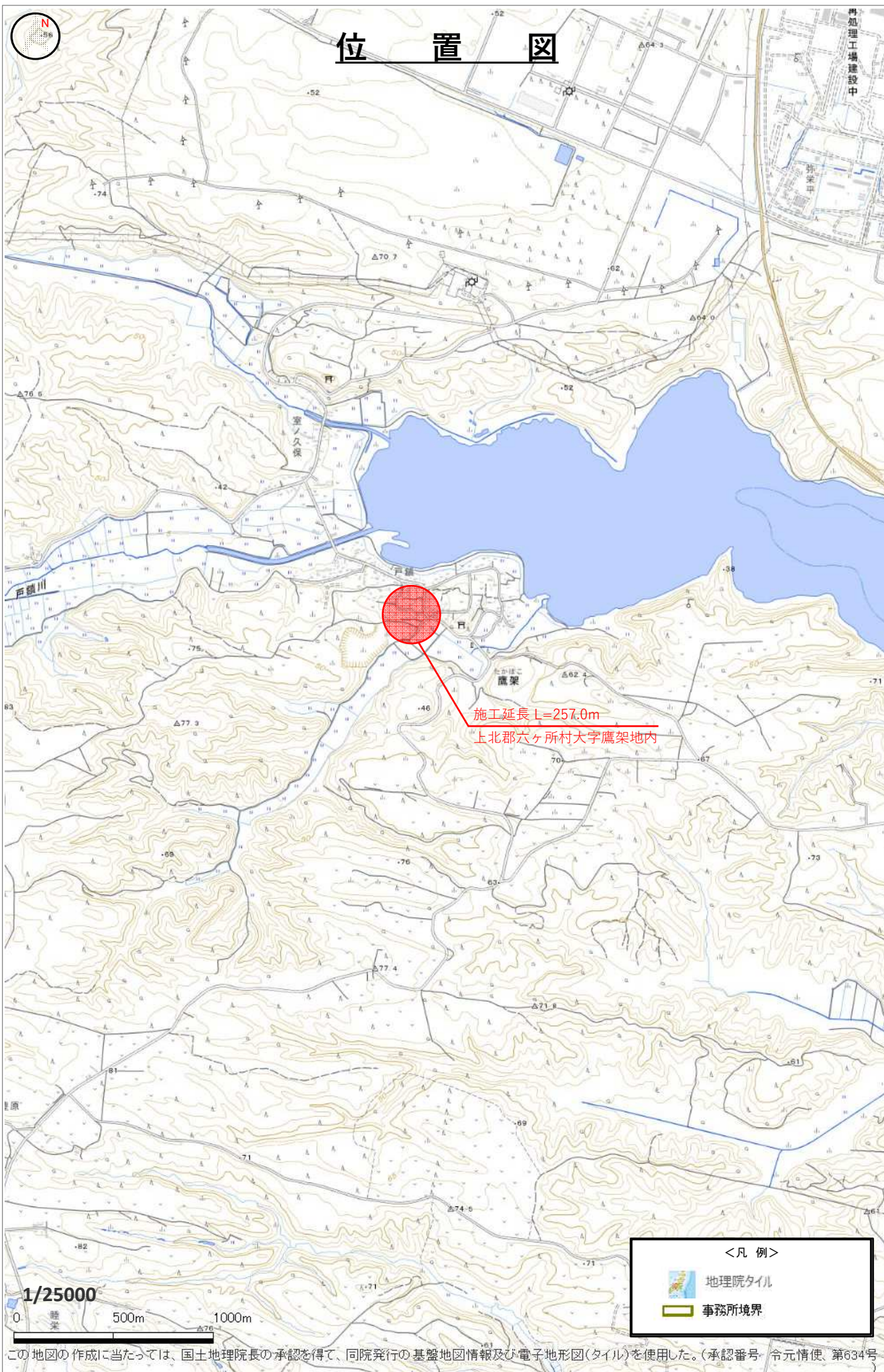




位置図

再処理工場建設中



1/25000

0 500m 1000m

<凡 例>



地理院タイル

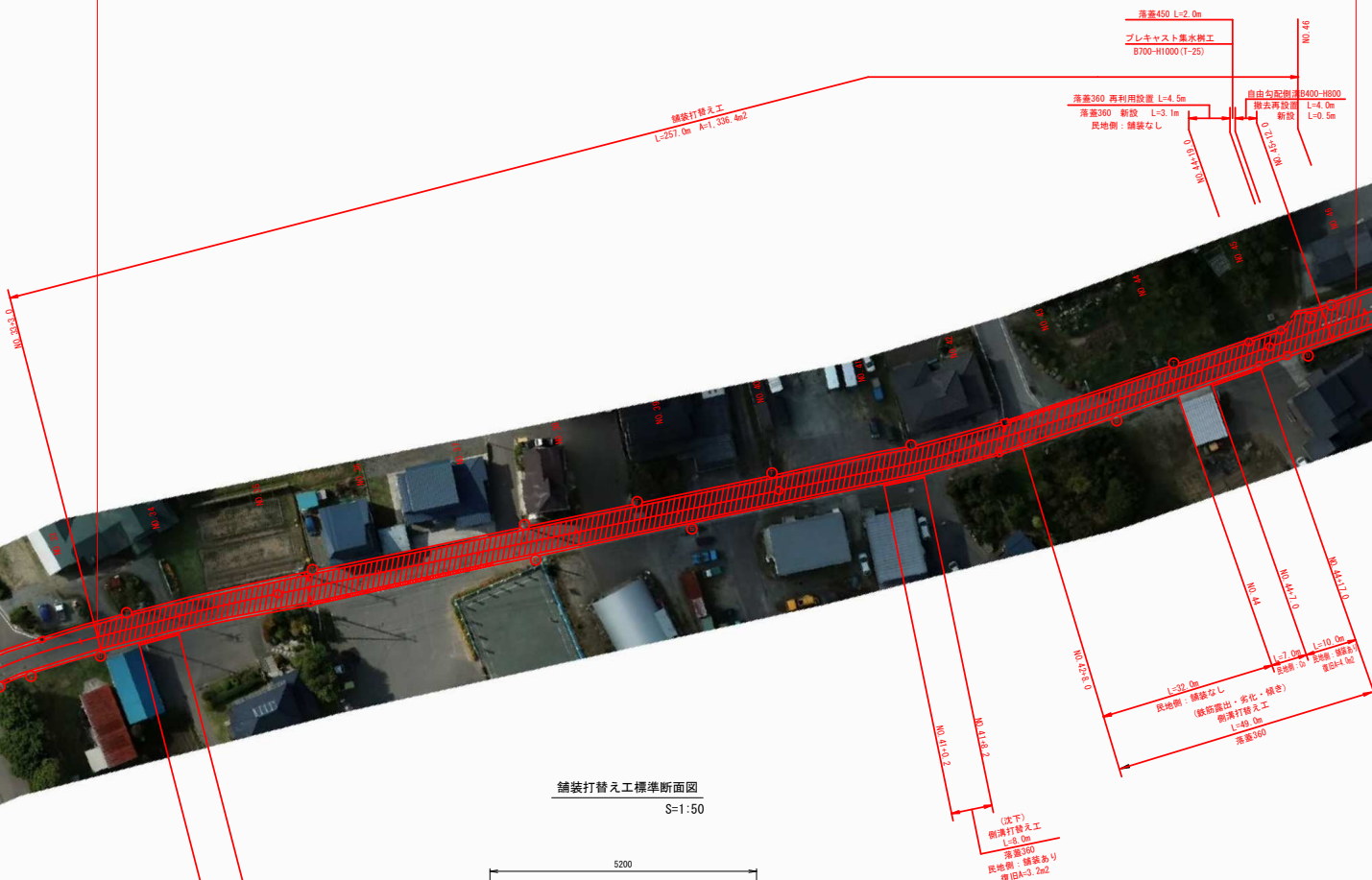
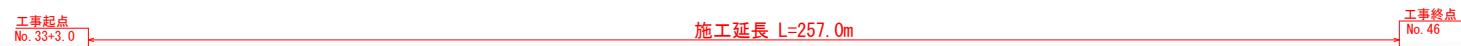
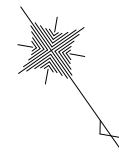


事務所境界

この地図の作成に当たっては、国土地理院長の承認を得て、同院発行の基盤地図情報及び電子地形図(タイル)を使用した。(承認番号 令元情使、第634号)

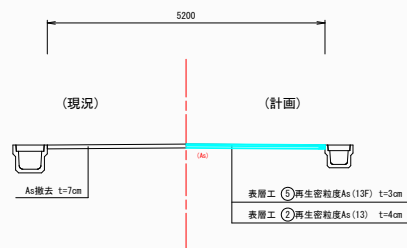
令和 8 年度 道路改良 工事	
工事番号	第229号
路線名 河 川	東北横浜線
施行所 箇所	上北郡六ヶ所村大字鹿架地内
道路改良施工範囲図	縮尺 S=1:500
図面番号	3 葉中 1
上北県土整備事務所	
青 森 県	

平面図



舗装打替え工標準断面図

S=1:50

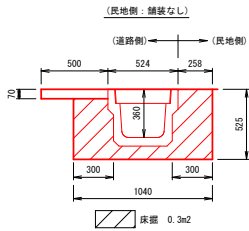
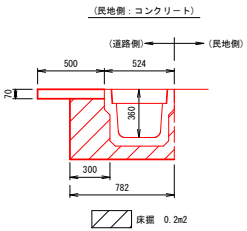
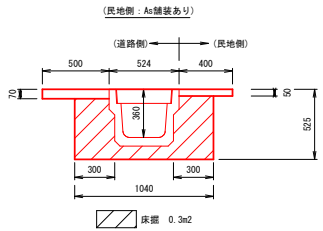


令和 8 年度 道路改良 工事	
工事番号	第229号
路 河 名	東北横浜線
施 行 所	上北郡六ヶ所村大字農業地内
落蓋側溝入れ替え工 標準断面図	縮尺 S=1:20
図面番号	3 葉中 2
上北県土整備事務所	
青 森 県	

落蓋側溝撤去工・据付工
標準断面図

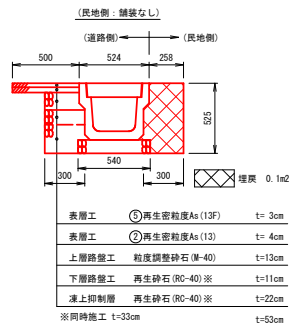
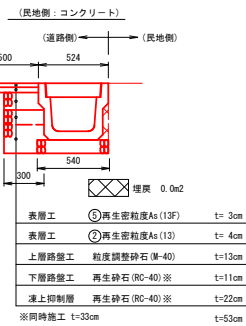
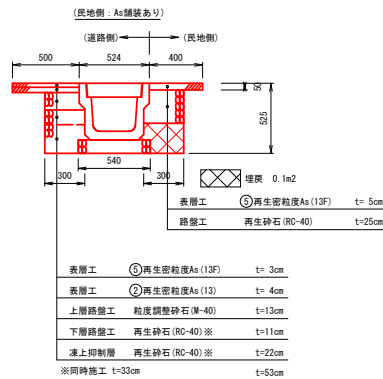
落蓋360撤去工

※道路側の舗装版撤去は舗装打替え工で施工

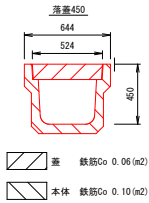
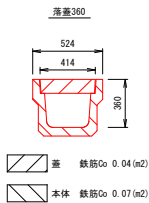


落蓋360設置工

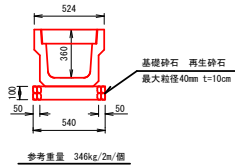
※舗装復旧工の表層工は舗装打替え工で施工



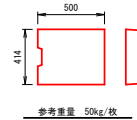
側溝撤去工



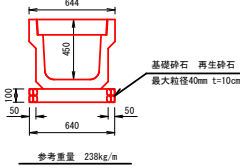
落蓋360 本体



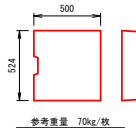
落蓋360 蓋



落蓋450 本体

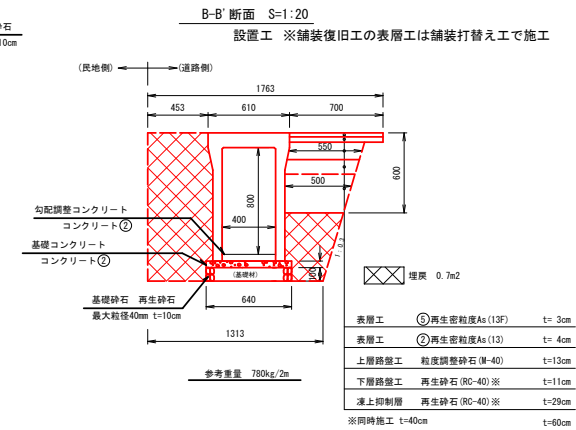
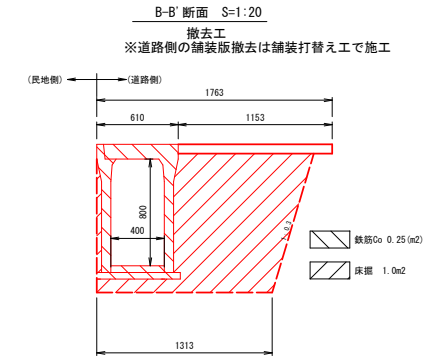
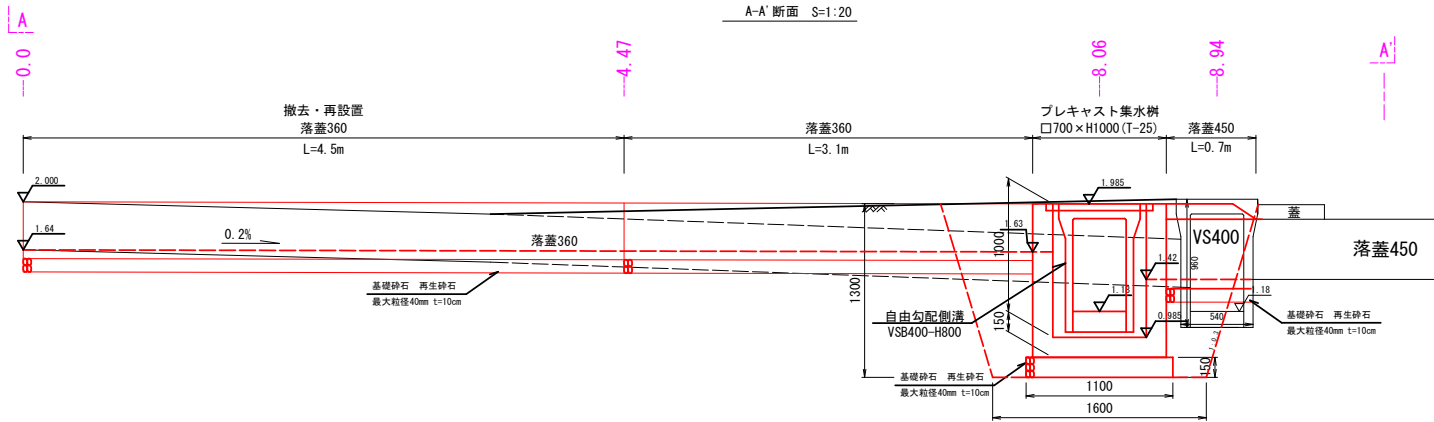
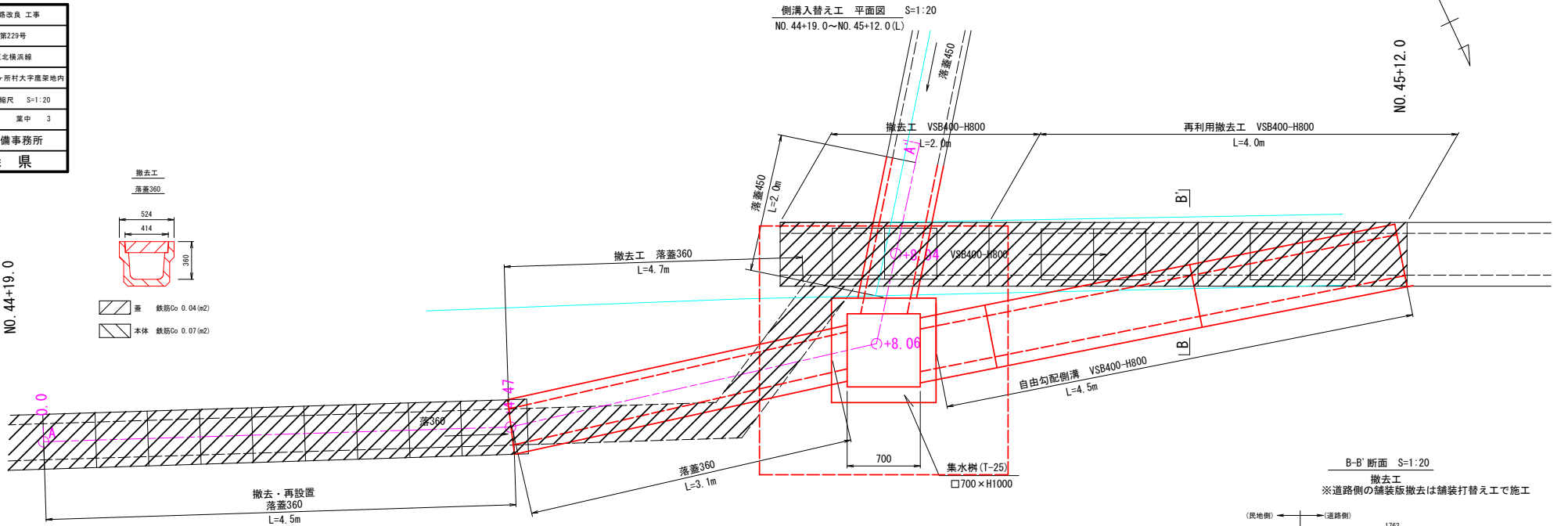
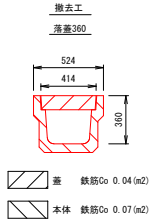


落蓋450 蓋



令和 5 年度	道路改良 工事
工事番号	第229号
路線名	東北横浜線
施行所	上北郡六ヶ所村大字農業地内
側溝入替え工 NO.44+19.0~NO.45+12.0(L)	幅尺 S=1:20
図面番号	3 葉中 3
上北県土整備事務所	
青 森 県	

NO. 44+19.0



DL=0.000
※標高はA地点 (NO. 44+19.0) を基準とする

